URZĄD GMINY CISNA
38-607 CISNA
pow.leski
woj. podkarpackie
NIP: 688-11-49-572 REGON: 000508

GGiB.6131.10.2018

PROTOKÓŁ

Podstawa prawna – art.83f ust. 6 i 7 ustawy z dnia 14 kwietnia 2004 r. o ochronie przyrody (Dz. U. z 2016 r. poz. 2134 z późn. zm.)

Spisany w dniu 20.04.2018R na terenie działki nr 282
położonej w miejscowości CISNA, gmina Cisna,
w sprawie zgłoszenia zamiaru usunięcia drzew/a rosnących/ego na nieruchomości.

Obecni :

1. ..... *(właściciel nieruchomości)*
2. ..... *(właściciel nieruchomości)*
3. GRZEGORZ BIKAS - INSPEKTOR ..... *(przedstawiciel organu - stanowisko służbowe)*
4. ..... *(przedstawiciel organu - stanowisko służbowe)*

Na podstawie przedłożonej mapki/rysunku terenu z zaznaczonymi drzewami/drzewem i oględzin drzew/drzewa przedstawiciel/przedstawiciele organu, stwierdza/stwierdzają co następuje:

1. Oznaczonymi drzewami są:
   - Gatunek drzewa ŚWIERK POSPOLITY o obwodzie pnia na wys. 5 cm 107 CM
   - Gatunek drzewa ŚWIERK POSPOLITY o obwodzie pnia na wys. 5 cm 148 CM
   - Gatunek drzewa MODRZEW EUROPEJSKI o obwodzie pnia na wys. 5 cm 119 CM
   - Gatunek drzewa ŚWIERK POSPOLITY o obwodzie pnia na wys. 5 cm 68 CM
   - Gatunek drzewa ŚWIERK POSPOLITY o obwodzie pnia na wys. 5 cm 100 CM
   - Gatunek drzewa MODRZEW EUROPEJSKI o obwodzie pnia na wys. 5 cm 130 CM
   - Gatunek drzewa ŚWIERK POSPOLITY o obwodzie pnia na wys. 5 cm 147 CM
   - Gatunek drzewa MODRZEW EUROPEJSKI o obwodzie pnia na wys. 5 cm 100 CM
   - Gatunek drzewa ŚWIERK POSPOLITY o obwodzie pnia na wys. 5 cm 141 CM
   - Gatunek drzewa MODRZEW EUROPEJSKI o obwodzie pnia na wys. 5 cm 172 CM

Inne ustalenia GATUNEK DRZEWA: MODRZEW EUROPEJSKI OBWIÓDŁA WYS. 5 CM i 70 CM
—||— —||— MODRZEW EUROPEJSKI —||— —||— —||— —||— 162 CM
—||— MODRZEW EUROPEJSKI —||— 165 CM
DZIAŁKA O NUMERZE EWIDENCYJNYM 282 W MIEJSCOWOŚCI CISNA JEST ZABUDOWANA BUDYNKAMI O RÓŻNEJ FUNKCJI ORAZ OGRODZONA
DRZEWA, KTÓRYCH ZAMIAR USUNIĘCIA ZGŁOSZONO ZNAJDUJĄ SIĘ W POBLIŻU OGRODZENIA WZDŁUŻ PÓŁNOCNO WSCHODNIEJ GRANICY DZIAŁKI
W OBRĘBIE ZADRZEWIEŃ ORAZ I CH NAJBLIŻSZEJ OKOLICY NIE STWIERDZONO MIEJSC WYSTĘPOWANIA CHRONIONYCH GATUNKÓW ROŚLIN, ZWIERZĄT CZY GRZYBÓW.
W KORONACH DRZEW NIE ZAOBSERWOWANO MIEJSC LĘGOWYCH PTAKÓW.
POSZCZEGÓLNE DRZEWA WYKAZUJĄ OZNAKI USYCHANIA.
DRZEWA NIE SĄ DRZEWAMI DZIUPLASTYMI.
SPORZĄDZONO DOKUMENTACJĘ FOTOGRAFICZNĄ Z OGLĘDZIN TERENU.

W przypadku nieusunięcia drzewa przed upływem 6 miesięcy od przeprowadzonych oględzin usunięcie drzewa może nastąpić po dokonaniu ponownego zgłoszenia, o którym mowa w art. 83f ust. 4 uop. – art. 83f ust.13 ustawy o ochronie przyrody

Protokół zawiera 0 skreśleń i 0 poprawek.

Na tym protokół zakończono i po odczytaniu podpisano.

1. .....

2. .....

3. .....

4. .....

Nr 1

Nr 3

Nr 4

N-6

Nv 7


Nr 8

Nr 9






Nr 12

Nr 12
Nr 13