

**Uchwała Nr XX/90/2008
Rady Gminy w Cisnej
z dnia 30 czerwca 2008r.**

w sprawie wyrażenia zgody na zamianę nieruchomości.

Na podstawie art. 18 ust 2 pkt 9 lit. „a” ustawy z dnia 8 marca 1990 roku o samorządzie gminnym (tekst jednolity Dz. U. z 2001 roku Nr 142, poz. 1591 z późn. zm.) oraz art. 15 ust. 1 ustawy z dnia 21 sierpnia 1997 roku (tekst jednolity Dz. U. z 2004 roku Nr 261, poz. 2603 z późn. zm.) **Rada Gminy w Cisnej**

**u c h w a l a
co następuje:**

§ 1

Wyrazić zgodę na zamianę nieruchomości stanowiącej własność Gminy Cisna oznaczonej jako działka **123/29** o powierzchni 110 m² położonej w miejscowości Wetlina, objętej KW Nr 20605 na nieruchomość o numerze **124/9** o powierzchni 110 m², objętej KW 29031, stanowiącą własność Pana Wiesława Remiec. Zamiana ma na celu uregulowanie stanu prawnego drogi na działce nr 164 w miejscowości Wetlina.

§ 2


1. Wartość nieruchomości należy ustalić zgodnie z wyceną sporządzoną przez rzeczoznawcę majątkowego.
2. W przypadku nierównej wartości zamienianych działek zastosowana będzie dopłata.

§ 3

Wykonanie uchwały zleca się Wójtowi Gminy Cisna.

§ 4

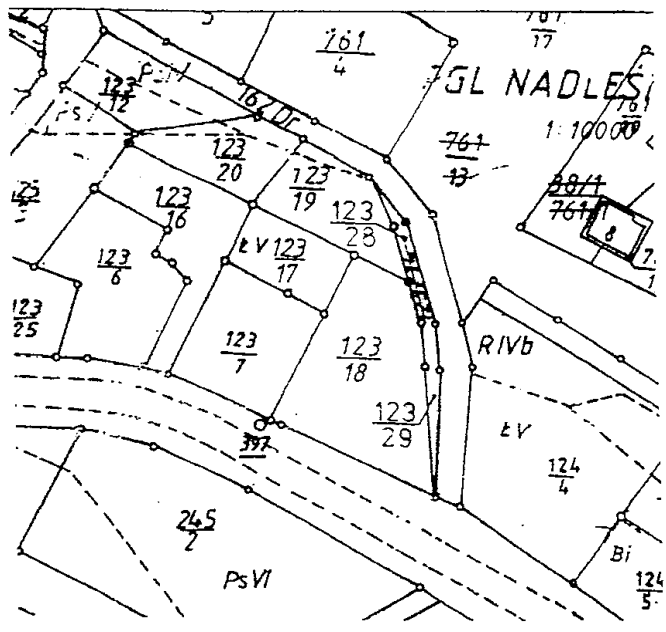
Uchwała wchodzi w życie z dniem podjęcia.


Wójt Gminy Cisna

STAROSTA LESKI
POWIATOWY OŚRODEK DOKUMENTACJI GEODEZYJNEJ
I KARTOGRAFICZNEJ W LESKU

Na podstawie art.40 ust.2 i ust.3 ustawy z dnia 17 maja 1989 r. o prawach geodezyjnych i kartograficznych (Dz. U. Nr 30, poz. 157) niniejszym zmianami niniejszy dokument został wpisany do powiatowego zasobu geodezyjnego i kartograficznego i stanowi własność Skarbu Państwa.

Dokument wpisano do ewidencji zasobu powiatowego w dniu 09 MAJ 2008 nr ewidencyjny 4785-15/08
 Lesko, dnia 09 MAJ 2008
 podpis osoby upoważnionej



Z up. STAROSTY
 inż. Helena Szal
 Kierownik Powiatowego Ośrodka
 Dokumentacji Geodezyjnej i Kartograficznej

WÓJT GMINY
CISNA
 woj. podkarpackie

Z up. W J. J. J. A.
 podpis

Niniejszy projekt podziału
 nieruchomości został zatwierdzony
 decyzją 66/S 4430/03/2008
 z dnia 12 lipca 2008
 podpis.....

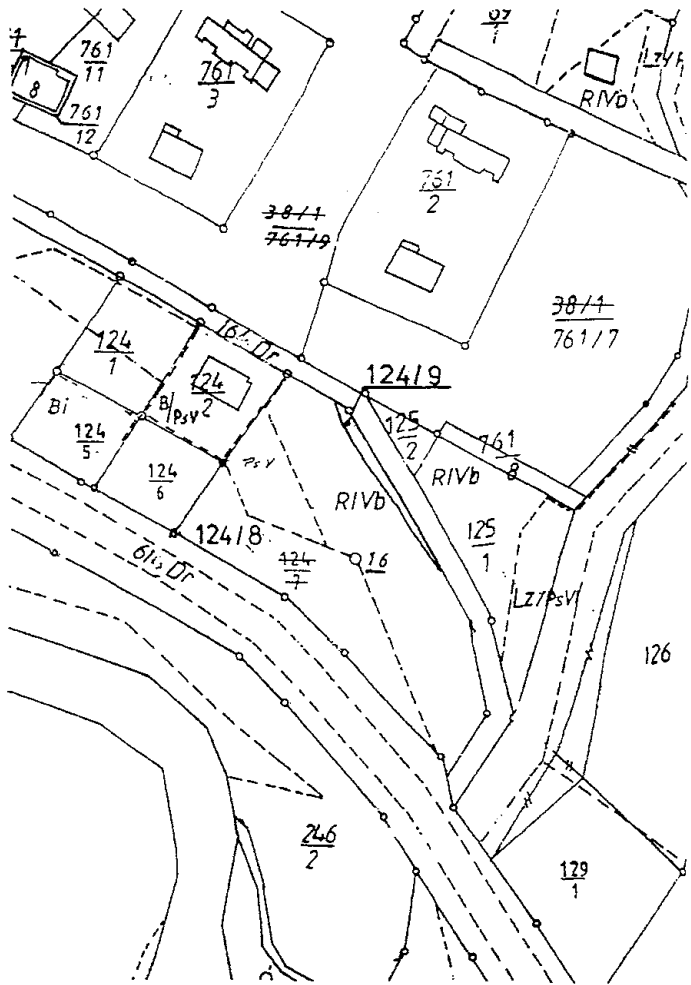
LEGENDA: Działka Nr 123/14 podzieliła się na działki Nr 123/28 i 123/29.

WYKAZ ZMIAN										
STAN PRZED PODZIAŁEM						Nomenklatura prawna	STAN PO PODZIALE			
Nr Obrębu	Nr Jedn. Rejestr.	Nr działki	Użytek gruntowy	Klasa glebozn.	Pole pow w ha		Nr działki	Użytek gruntowy	Klasa glebozn.	Pole pow. w ha
5	G. 408	123/14	Ł	V	0,0137	KW 20605	123/28	Ł	V	0,0027
							123/29	Ł	V	0,0110
							Razem		0,0137	

Woj. PODKARPACIE Pow. LESKI Gmina CISNA	MAPA Z PROJEKTEM PODZIAŁU NIERUCHOMOŚCI	Wykazane na mapie granice nieruchomości podlegającej podziałowi są zgodne z danymi ewidencyjnymi.	Mapę wykonał Tadeusz Godek Nr upr. zaw. 5731 Data. 08.05.2008r. L.ks.rob. 5731/61/07
	Obręb WETLINA		

TADEUSZ GODEK
 GEODETA UPRAWNIONY
 GUGIK zaśw. nr 5731
 38-500 Sanok, ul. Jana Pawła II 61/4
 tel. 46-323-38

Niniejszy projekt podziału nieruchomości został zatwierdzony decyzją...
 ...
 podpis.....



STAROSTA LESKI
 POWIATOWY OŚRODEK DOKUMENTACJI GEODEZYJNEJ I KARTOGRAFICZNEJ W LESKU

Na podstawie art.40 ust.2 i ust.3 ustawy z dnia 17 maja 1989 r. Prawo geodezyjne i kartograficzne (Dz. U. Nr 30, poz. 183, z późniejszymi zmianami) niniejszy dokument został przyjęty do państwowego zasobu geodezyjnego i kartograficznego i stanowi własność Skarbu Państwa

Dokument wpisano do ewidencji zasobu powiatowego w dniu: 1.5.2008 r. Nr ewidencyjny: 6785-15/07

Lesko, dnia 1.5.2008 r.
 podpis osoby upoważnionej

Z up. STAROSTY

inż. Helena Szal
 Kierownik Powiatowego Ośrodka Dokumentacji Geodezyjnej i Kartograficznej

LEGENDA: Działka Nr 124/7 podzieliła się na działki Nr 124/8 i 124/9

WYKAZ ZMIAN										
STAN PRZED PODZIAŁEM						Nomenklatura prawna	STAN PO PODZIALE			
Nr Obrębu	Nr Jedn. Rejestr.	Nr działki	Użytek gruntowy	Klasa glebozn.	Pole pow w ha		Nr działki	Użytek gruntowy	Klasa glebozn.	Pole pow. w ha
0015	G. 166	124/7	L	V	0,1380	KW 29031	124/8	L	V	0,1380
			Ps	V	0,0400			Ps	V	0,0400
			R	IVb	0,1897			R	IVb	0,1787
					0,3677					0,3567
						124/9	R	IVb	0,0110	
							Razem		0,3677	

Woj. PODKARPACKIE Pow. LESKI Gmina: Cisna	MAPA Z PROJEKTEM PODZIAŁU NIERUCHOMOŚCI	Wykazane na mapie granice nieruchomości podlegającej podziałowi są zgodne z danymi ewidencyjnymi.	Mapę wykonał Tadeusz Godek Nr upr. Zaw. 5731
	Skala 1:2000 arkusz mapy 196.131.22		Data. 25.03.2008r. L.ks.rob. 5731/60/07
Obręb: WETLINA			

NINIEJSZA DECYZJA
 JEST PRAWOMOCNA

Cisna, dnia.....

.....
 podpis

TADEUSZ GODEK
 GEODETA UPRAWNIONY
 GUGiK zaśw. nr 5731
 38-500 Sanok, ul. Jana Pawła II 6/4
 tel. 46-323-38