

UCHWAŁA NR XXXIII/196/2010

RADY GMINY W CISNEJ

z dnia 19 lutego 2010r.

w sprawie przystąpienia do sporządzenia zmiany Miejscowego Planu Zagospodarowania Przestrzennego „Wetlina 1/2005” w gminie Cisna

Działając na podstawie art. 18 ust. 2 pkt 15 ustawy z dnia 8 marca 1990r. o samorządzie gminnym (Dz. U. Nr 142 z 2001 r. poz. 159 z późn. zm.) oraz art. 14 ust. 1, 2 ustawy z dnia 27 marca 2003 r. o planowaniu i zagospodarowaniu przestrzennym (Dz. U. Nr 80 poz. 717 z późn. zm.)

Rada Gminy w Cisnej

uchwała, co następuje:

§ 1

Przystąpić do sporządzenia zmiany Miejscowego Planu Zagospodarowania Przestrzennego „Wetlina 1/2005” w gminie Cisna uchwalonego uchwałą Nr VI/22/2007 Rady Gminy w Cisnej z dnia 20 marca 2007 roku opublikowanego w Dzienniku Urzędowym Województwa Podkarpackiego Nr 43 poz. 1161 z dnia 28 maja 2007 roku, zwanego dalej zmianą planu miejscowego.

§ 2

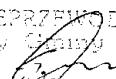
Zmiana planu miejscowego dotyczy zmiany przeznaczenia działek o numerach ewidencyjnych: 768/14, 293/25, 187/1, 187/2, 762/7, 269/1 i 269/6 oznaczonych na załącznikach graficznych do niniejszej uchwały liniami koloru czarnego oraz zapisów dotyczących zasad zagospodarowania terenów wynikających z ochrony i kształtowania ładu przestrzennego, oraz parametrów, wskaźników kształtowania zabudowy i zasad zagospodarowania terenu oznaczonego symbolem UT4.

§ 3

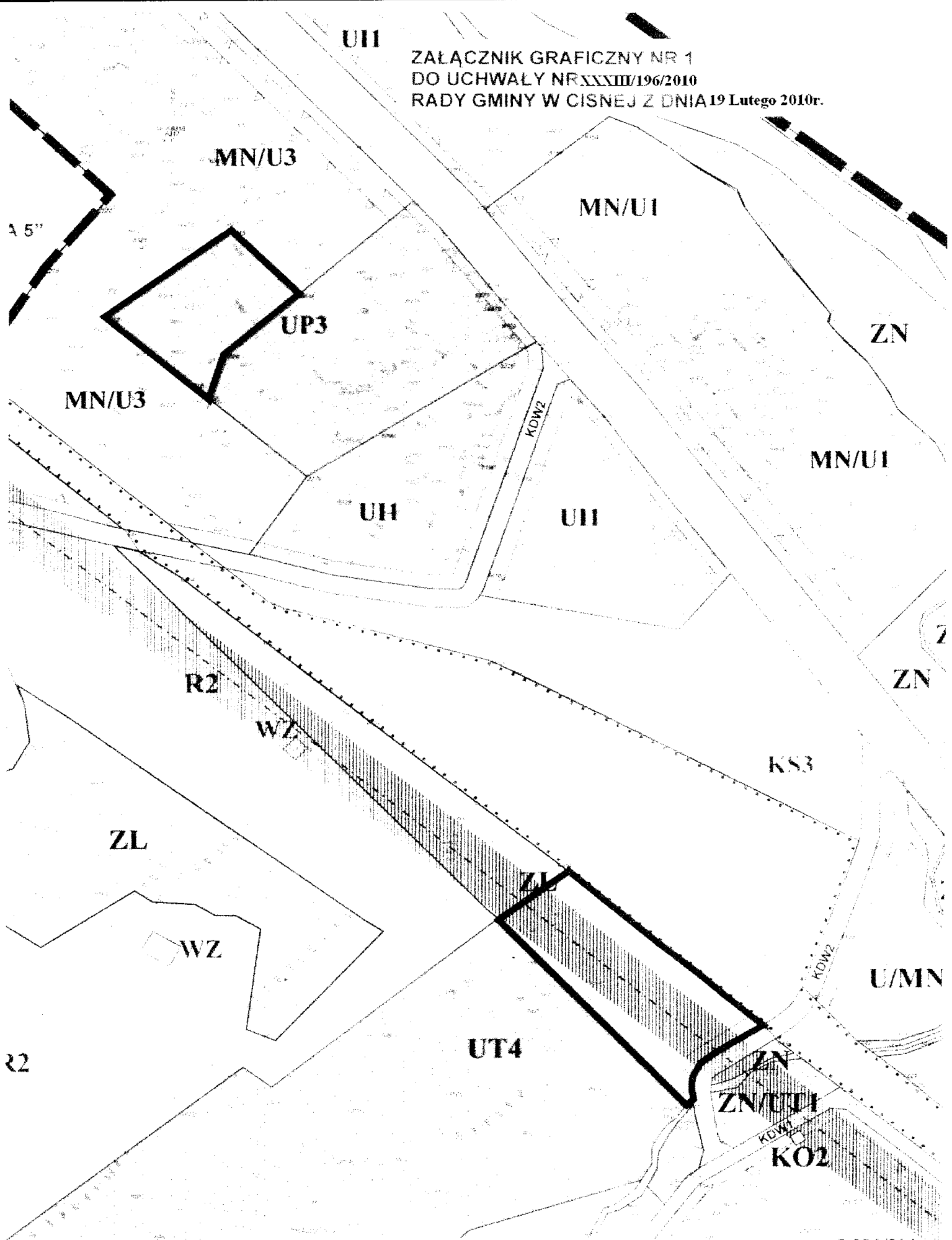
Wykonanie uchwały zleca się Wójtowi Gminy Cisna

§ 4

Uchwała wchodzi w życie z dniem podjęcia.

WICEPRZEWODNICZĄCY
Rady Gminy w Cisnej

Sławomir Dybał

ZALĄCZNIK GRAFICZNY NR 1
DO UCHWAŁY NR XXXIII/196/2010
RADY GMINY W CISNEJ Z DNIA 19 Lutego 2010r.

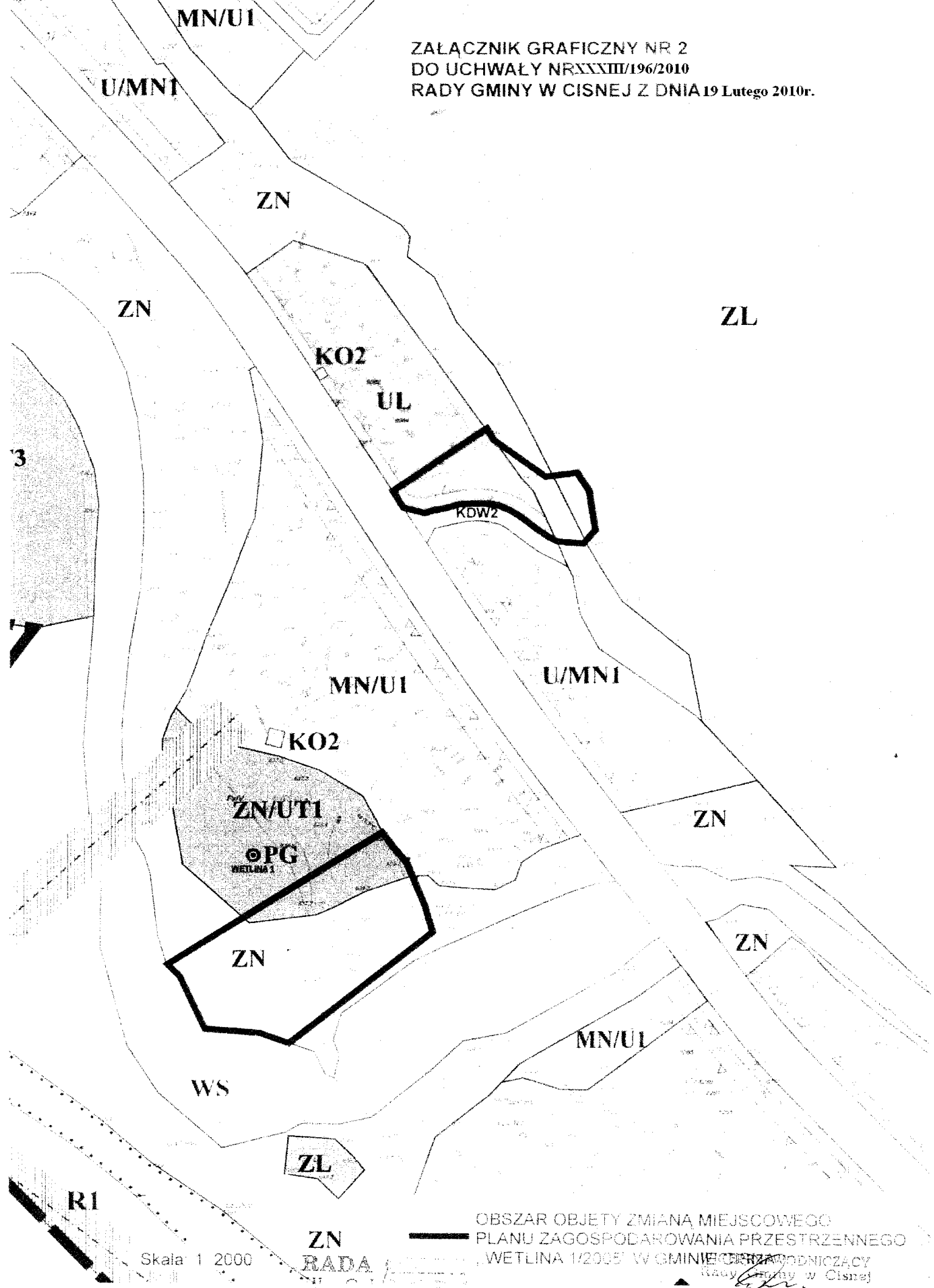


A 5"

Skala 1: 2000

— OBSZAR OBJEKTU ZMIANA MIEJSCOWEGO
PLANU ZAGOSPODAROWANIA PRZESTRZENNEGO
WETLINA 1/2005 W GMINIE CISNA
WICEPRZEWODNICZĄCY
Rady Gminy w Cisnej
Sławomir Dybała
Sławomir Dybała

ZAŁĄCZNIK GRAFICZNY NR 2
DO UCHWAŁY NR XXXIII/196/2010
RADY GMINY W CISNEJ Z DNIA 19 Lutego 2010r.

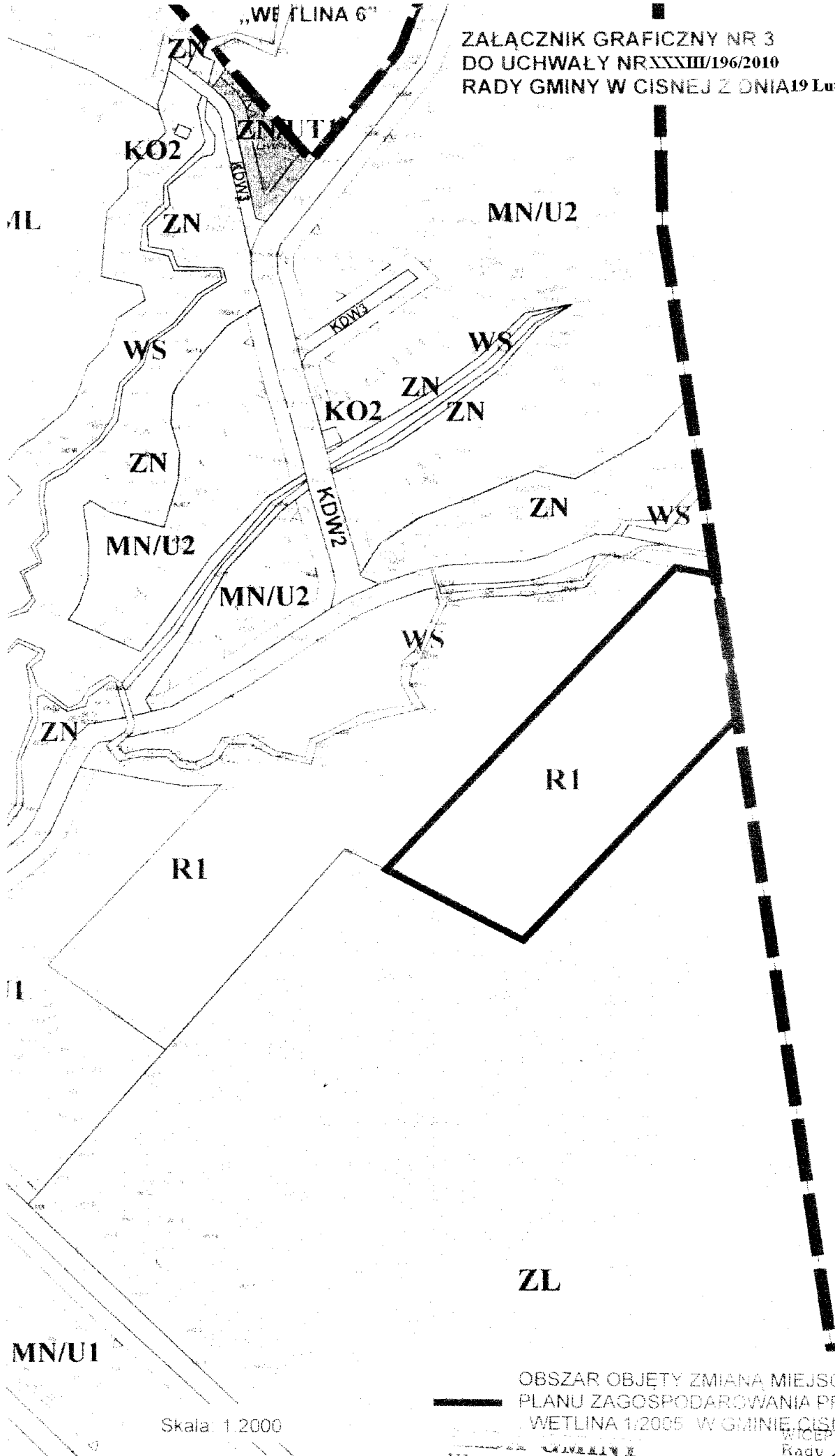


Skala 1 2000

OBZAR OBJETY ZMIANA MIEJSCOWEGO
PLANU ZAGOSPODAROWANIA PRZESTRZENNEGO
WETLINA 1/2005' W GMINIE CISNIA

WODNICZĄCY
Rady Gminy w Cisnej
Sławomir Dybaś

ZAŁĄCZNIK GRAFICZNY NR 3
DO UCHWAŁY NR XXXIII/196/2010
RADY GMINY W CISNEJ Z DNIA 19 Lutego 2010r.



Skala 1:2000

ZL

OBSZAR OBJĘTY ZMIANĄ MIEJSCOWEGO
PLANU ZAGOSPODAROWANIA PRZESTRZENNEGO
WETLINA 1/2005 W GMINIE CISNA

WICEPRZEWODNICZĄCY
Rady Gminy w Cisnej

[Signature]
Sławomir Dybaś